MINISTERIO
DE FOMENTO

Puertos del Estado

PRESIDENCIA

Puertos del Estado
Registro General

SALIDA	201602402	28/10/2016 09:31

REF/REA.

EXP.

FECHA 17 de octubre de 2016

COB. MP.00.01

FEDERACIÓN GALEGA DE CONFRARIAS DE PESCADORES
C/Palmeira nave 84 A1
15895-AMES (p.i. Novo Milladoiro)
A CORUÑA

ASUNTO Propuesta de Balizamiento
RED LITORAL DE LA AUTORIDAD PORTUARIA DE MARIN Y RIA DE PONTEVEDRA

Adjunto se remite propuesta de balizamiento para la instalación del "asunto", con el objeto de que formulen las alegaciones que consideren oportunas, en el plazo de 30 días naturales a contar desde la recepción de este escrito.

Transcurrido dicho plazo sin que se hayan recibido alegaciones por su parte o solicitud de ampliación del plazo antes señalado, se considerará que su informe es favorable.

EL PRESIDENTE

José Llorca Ortega

FEDERACIÓN GALEGA CONFRARÍAS DE PESCADORES
18 NOV. 2016
ENTRADA 3997 SALIDA

Anexos: Propuesta de balizamiento

Avda. del Partenón, 10
Campo de las Naciones
28042 Madrid- España
Telf: +34 91 524 55 00

PROPUESTA DE BALIZAMIENTO Nº 2016127

01 de agosto de 2016

MP.00.01 - RED LITORAL DE LA AUTORIDAD PORTUARIA DE MARIN Y RIA DE PONTEVEDRA

Tipo de instalación: Costeras
Unidad Geográfica:
Zona de inspección: Marín y ría de Pontevedra
Gestor: Autoridad Portuaria de Marín y Ría de Pontevedra
Régimen: Directo
Responsable: Autoridad Portuaria de Marín y Ría de Pontevedra
Inspector: PUERTOS DEL ESTADO

Documentos que contiene:
- Memoria
- Ficha técnica
- Planos

PROPUESTA DE BALIZAMIENTO Nº 2016127

01 de agosto de 2016

MEMORIA

MP.00.01 - RED LITORAL DE LA AUTORIDAD PORTUARIA DE MARIN Y RIA DE PONTEVEDRA

ANTECEDENTES Y SITUACIÓN ACTUAL

El balizamiento de los polígonos de bateas de las ría de Pontevedra, dispone de resolución de fecha 27 de junio de 2011, no obstante a pesar del tiempo transcurrido no se ha ejecutado, habiéndose creado un grupo de trabajo para evaluar nuevas necsidades y criterios para mejorar la seguridad de la navegación en esta zona.

MOTIVO DE LA PROPUESTA ACTUAL

Como resultado de los acuerdos adoptados por el grupo de trabajo formado entre Portos de Galicia, las Autoridades Portuarias de Galicia y Puertos del Estado en relación con la mejora de la seguridad en la navegación en el entorno de los polígonos de bateas situados en esa Comunidad Autónoma y los canales de acceso a los puertos, tanto los de interés general como los de Portos de galicia; se ha acordado que no habría balizamiento de las bateas en si mismas sino que la intención es balizar los canales de acceso, de forma que éstas (las bateas) queden fuera de la zona de navegación.

Asimismo, entre los acuerdosos adoptados figuraba que las señales a instalar definirán los canales de acceso a los puertos de competencia de Portos de Galicia y los de las Autoridades Portuarias, siendo responsabilidad de cada organismo según corresponda.

SOLUCIÓN ADOPTADA

A la vista de todo ello, la propuesta que se hace es que el balizamiento de la Red Litoral de Marín y Ría de Pontevedra, que dispone de resolución de balizamiento de fecha 18 de diciembre de 2015, quede de la forma que se desprende de la ficha técnica y gráfico que se adjunta.

OBSERVACIONES

PROPUESTA DE BALIZAMIENTO Nº 2016127

01 de agosto de 2016

FICHA TÉCNICA

MP.00.01 - RED LITORAL DE LA AUTORIDAD PORTUARIA DE MARIN Y RIA DE PONTEVEDRA

Tipo de instalación: Costeras
Unidad Geográfica:
Zona de inspección: Marín y ría de Pontevedra
Gestor: Autoridad Portuaria de Marín y Ría de Pontevedra
Régimen: Directo
Responsable: Autoridad Portuaria de Marín y Ría de Pontevedra
Inspector: PUERTOS DEL ESTADO

Nº - 11 MP0001.11 () MARCA LATERAL DE ESTRIBOR Nuevo

Nombre: **BOYA PONTEVEDRA 2 -EXTREMO NW**

EMPLAZAMIENTO

Coord. aprox. WGS84	**42º 21.785' N**	**008º 46.081' W**

MARCA DIURNA

Distancia reconoci. (Km)	**0.500**
Marca/Color:	**Soporte pintado de color verde**
Marca de tope:	**Cono de color verde con el vertice hacia arriba**

AYUDAS

LUMINOSA

Ritmo:	**GpD(3)**	Categoría:	**2**
Color de la Luz:	**VERDE**		
Sectores			
Alcance nominal(M):	**5.00 millas náuticas**	Alcance N. dia(M):	

REFLECTOR PASIVO:

Tipo:	**Pasivo: Diedros**	Distancia rec. (Km):	**0.50**

OBSERVACIONES	

Nº - 12 MP0001.12 () Lateral modificada, canal principal a estribor Nuevo

Nombre: **BOYA PONTEVEDRA 4-EXTREMO SW**

EMPLAZAMIENTO

Coord. aprox. WGS84	**42º 23.221' N**	**008º 45.767' W**

MARCA DIURNA

Distancia reconoci. (Km)	**0.500**
Marca/Color:	**Soporte pintado de color rojo con banda ancha horizontal verde**
Marca de tope:	**Cilindro de color rojo**

AYUDAS

LUMINOSA

Ritmo:	**GpD(2+1)**	Categoría:	**2**
Color de la Luz:	**ROJO**		
Sectores			
Alcance nominal(M):	**5.00 millas náuticas**	Alcance N. dia(M):	

REFLECTOR PASIVO:

Tipo:	**Pasivo: Diedros**	Distancia rec. (Km):	**0.50**

OBSERVACIONES	

Nº - 13 **MP0001.13** **()** **MARCA LATERAL DE BABOR** **Nuevo**

Nombre: **BOYA PONTEVEDRA 5 -EXTREMO SW**

EMPLAZAMIENTO

Coord. aprox. WGS84	**42º 23.656' N**	**008º 44.599' W**

MARCA DIURNA

Distancia reconoci. (Km)	**0.500**
Marca/Color:	**Soporte pintado de color rojo**
Marca de tope:	**Cilindro de color rojo**

AYUDAS

LUMINOSA

Ritmo:	**GpD(4)**	Categoría:	**2**
Color de la Luz:	**ROJO**		
Sectores			
Alcance nominal(M):	**3.00 millas náuticas**	Alcance N. dia(M):	

REFLECTOR PASIVO:

Tipo:	**Pasivo: Diedros**	Distancia rec. (Km):	**0.50**

OBSERVACIONES	

Balizamiento: MP.00.01 - RED LITORAL DE LA AUTORIDAD PORTUARIA DE MARIN Y RIA DE PONTEVEDRA
Responsable: Autoridad Portuaria de Marín y Ría de Pontevedra

Situación actual
23/08/2016 09:44



Balizamiento: MP.00.01 - RED LITORAL DE LA AUTORIDAD PORTUARIA DE MARIN Y RIA DE PONTEVEDRA **Responsable: Autoridad Portuaria de Marín y Ría de Pontevedra**

Plano de Propuesta - CF



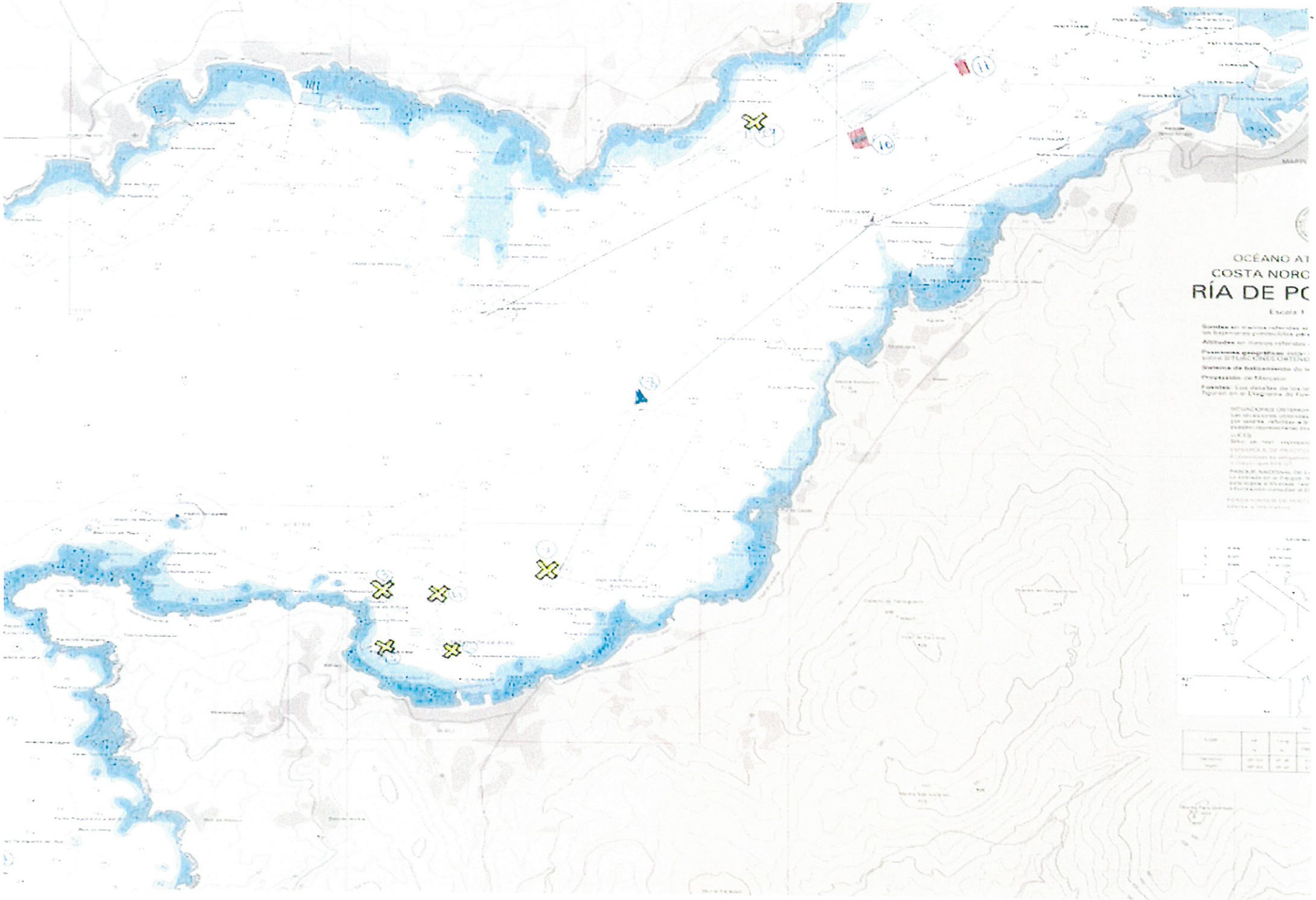
OCÉANO AT
COSTA NORC
RÍA DE PC